



DZIENNIK URZĘDOWY WOJEWÓDZTWA ŚLĄSKIEGO

Katowice, dnia 31 grudnia 2021 r.

Poz. 8841

ROZPORZĄDZENIE WOJEWODY ŚLĄSKIEGO

z dnia 30 grudnia 2021 r.

w sprawie zwalczania wysoce zjadliwej grypy ptaków (HPAI) na terenie powiatów bielskiego i pszczyńskiego oraz miasta Bielsko-Biała

Na podstawie art. 46 ust. 3 pkt 1, 2, 3 lit. b, 4, 5a, 7, 8a, 8b, 8d lit. c i 8f ustawy z dnia 11 marca 2004 r. o ochronie zdrowia zwierząt oraz zwalczaniu chorób zakaźnych zwierząt (Dz. U. z 2020 r. poz 1421) zarządza się, co następuje:

§ 1. 1. W związku ze stwierdzeniem ogniska choroby - wysoce zjadliwej grypy ptaków (HPAI) podtypu H5N1 w gospodarstwie na terenie powiatu bielskiego ustala się:

- 1) obszar zapowietrzony wysoce zjadliwą grypą ptaków (HPAI), zwany dalej „obszarem zapowietrzonym”, obejmujący:
 - a) w powiecie bielskim, w gminie Bestwina miejscowości: Bestwina, Bestwinka i Kaniów,
 - b) w powiecie bielskim, w gminie Wilamowice miejscowość Dankowice,
 - c) w powiecie bielskim, w gminie Czechowice-Dziedzice miejscowość Czechowice-Dziedzice;
 - 2) obszar zagrożony wystąpieniem wysoce zjadliwej grypy ptaków (HPAI), zwany dalej „obszarem zagrożonym”, obejmujący:
 - a) w powiecie bielskim, w gminie Jasienica miejscowości: Mazańcowice i Międzyrzecze Dolne,
 - b) w powiecie bielskim, w gminie Kozy miejscowość Kozy,
 - c) w powiecie bielskim, w gminie Wilamowice miejscowości: Hecznarowice, Nowa Wieś za Sołą, Pisarzowice, Stara Wieś, Wilamowice i Zasole Bielańskie,
 - d) w powiecie bielskim, w gminie Czechowice-Dziedzice miejscowości: Ligota i Zabrzeg,
 - e) w powiecie bielskim, w gminie Bestwina miejscowość Janowice,
 - f) miasto Bielsko - Biała osiedla: Biała Krakowska, Biała Północ, Biała Wschód, Dolne Przedmieście, Hałcnów, Komorowice Krakowskie, Komorowice Śląskie, Lipnik i Stare Bielsko,
 - g) w powiecie pszczyńskim, w gminie Goczałkowice-Zdrój miejscowość Goczałkowice-Zdrój,
 - h) w powiecie pszczyńskim, w gminie Pszczyna miejscowości: Ćwiklice, Jankowice, Łąka, Pszczyna i Rudołtowice,
 - i) w powiecie pszczyńskim, w gminie Miedźna miejscowości: Fydek, Gilowice, Góra, Grzawa, Miedźna i Wola.
2. Mapa obszaru zapowietrzonego oraz obszaru zagrożonego stanowi załącznik do rozporządzenia.

§ 2. Na obszarze zapowietrzonym nakazuje się:

- 1) utrzymywanie drobiu lub innych ptaków w odosobnieniu, w kurnikach lub innych zamkniętych obiektach budowlanych lub innym miejscu w gospodarstwie w sposób:
 - a) uniemożliwiający kontakt z drobiem lub innymi ptakami utrzymywanymi w innych gospodarstwach,
 - b) ograniczający ich kontakt z dzikimi ptakami;
- 2) niezwłoczne oczyszczenie i odkażenie miejsc przebywania drobiu oraz miejsc przechowywania i przetwarzania zwłok drobiu, produktów drobiarskich, paszy dla drobiu oraz usuwanie zwłok drobiu lub innych ptaków;
- 3) niezwłoczne czyszczenie i odkażenie środków transportu wykorzystywanego do transportu drobiu lub innych ptaków, ich mięsa, paszy, ściółki lub nawozów naturalnych, innych środków transportu wjeżdżających do gospodarstwa lub z niego wyjeżdżających oraz innych przedmiotów lub substancji, które mogły zostać skażone wirusem wysoce zjadliwej grypy ptaków;
- 4) stosowanie środków bezpieczeństwa biologicznego przez osoby wchodzące oraz wychodzące z gospodarstwa, w którym utrzymywany jest drób, w szczególności odkażanie rąk i obuwia;
- 5) wyłożenie mat dezynfekcyjnych przed wjazdami i wyjazdami do i z gospodarstw utrzymujących drób oraz utrzymanie ich w stanie zapewniającym skuteczne działanie środka dezynfekcyjnego;
- 6) posiadaczowi zwierząt:
 - a) prowadzenie wykazu osób wchodzących do gospodarstwa lub z niego wychodzących, z wyłączeniem pomieszczeń mieszkalnych,
 - b) niezwłoczne informowanie właściwego miejscowo powiatowego lekarza weterynarii o zwiększonej zachorowalności lub śmiertelności lub znacznym obniżeniu produktywności zwierząt utrzymywanych w gospodarstwie,
 - c) zgłaszanie miejsc, w których przebywają zwierzęta z gatunków wrażliwych na wysoce zjadliwą gripę ptaków, właściwemu miejscowo powiatowemu lekarzowi weterynarii.

§ 3. 1. Na obszarze zapowietrzonym zakazuje się:

- 1) utrzymywania kaczek i gęsi razem z innymi gatunkami drobiu;
- 2) wyprowadzania z gospodarstwa, gdzie jest utrzymywany drób oraz wprowadzania do gospodarstwa drobiu lub innych ptaków oraz ssaków bez zgody właściwego miejscowo powiatowego lekarza weterynarii;
- 3) wywożenia lub rozrzucania ściółki lub nawozów naturalnych z gospodarstw, gdzie jest utrzymywany drób;
- 4) organizowania targów, wystaw, pokazów lub konkursów, gdzie są gromadzone drób lub inne ptaki;
- 5) wypuszczania drobiu lub innych ptaków w celu odtworzenia zasobów ptactwa łownego;
- 6) przemieszczania i transportu drobiu lub innych ptaków, w tym piskląt jednodniowych, drobiu odchowanego do rozpoczęcia nieśności, a także ich zwłok i jaj z gospodarstw znajdujących się na obszarze zapowietrzonym bez zgody właściwego miejscowo powiatowego lekarza weterynarii;
- 7) transportu mięsa drobiowego z rzeźni, zakładów rozbioru oraz chłodni, chyba że mięso to zostało pozyskane:
 - a) z drobiu pochodzącego spoza obszaru zapowietrzonego oraz nie było przechowywane i transportowane z mięsem drobiowym pozyskanym z drobiu pochodzącego z obszaru zapowietrzonego, lub
 - b) co najmniej 21 dni przed dniem prawdopodobnego wprowadzenia wirusa wysoce zjadliwej grypy ptaków (HPAI) do gospodarstwa oraz było przechowywane i transportowane z mięsem drobiowym pozyskanym nie później niż na 21 dni przed dniem prawdopodobnego wprowadzenia wirusa wysoce zjadliwej grypy ptaków (HPAI) do gospodarstwa z drobiu pochodzącego z obszaru zapowietrzonego.

2. Środka określonego w ust. 1 w pkt 2 nie stosuje się w odniesieniu do ssaków utrzymywanych wyłącznie w pomieszczeniach mieszkalnych, niemających kontaktu z drobiem i innymi ptakami oraz niemających dostępu do klatek lub miejsc, w których są utrzymywane drób lub inne ptaki.

3. Środków określonych w ust. 1 w pkt 6 i 7 nie stosuje się w odniesieniu do transportu przez obszar zapowietrzony drogami lub kolejją bez rozładunku lub zatrzymywania się.

§ 4. Na obszarze zagrożonym nakazuje się:

- 1) utrzymywanie drobiu lub innych ptaków w odosobnieniu, w kurnikach lub innych zamkniętych obiektach budowlanych lub innym miejscu w gospodarstwie w sposób:
 - a) uniemożliwiający kontakt z drobiem lub innymi ptakami utrzymywanymi w innych gospodarstwach,
 - b) ograniczający ich kontakt z dzikimi ptakami;
- 2) niezwłoczne czyszczenie i odkażanie środków transportu i sprzętu wykorzystywanego do transportu drobiu lub innych ptaków, ich mięsa, paszy, ściółki lub nawozów naturalnych oraz innych przedmiotów lub substancji, które mogły zostać skażone wirusem wysoce zjadliwej grypy ptaków (HPAI);
- 3) stosowanie środków bezpieczeństwa biologicznego przez osoby wchodzące oraz wychodzące z gospodarstwa, w którym utrzymywany jest drób, w szczególności odkażanie rąk i obuwia;
- 4) niezwłoczne informowanie właściwego miejscowo powiatowego lekarza weterynarii o zwiększonej zachorowalności lub śmiertelności lub znacznym obniżeniu produktywności zwierząt utrzymywanych w gospodarstwie.

§ 5. 1. Na obszarze zagrożonym zakazuje się:

- 1) utrzymywania kaczek i gęsi razem z innymi gatunkami drobiu;
- 2) wyprowadzania z gospodarstw, gdzie jest utrzymywany drób oraz wprowadzania do gospodarstwa drobiu lub innych ptaków oraz ssaków bez zgody właściwego miejscowo powiatowego lekarza weterynarii;
- 3) przemieszczania i transportu drobiu lub innych ptaków, w tym piskląt jednodniowych, drobiu odchowanego do rozpoczęcia nieśności i jaj bez zgody właściwego miejscowo powiatowego lekarza weterynarii;
- 4) wywożenie lub rozrzucanie ściółki lub nawozów naturalnych z gospodarstw gdzie jest utrzymywany drób bez zgody właściwego miejscowo powiatowego lekarza weterynarii;
- 5) organizowania targów, wystaw, pokazów lub konkursów, gdzie są gromadzone drób lub inne ptaki;
- 6) wypuszczanie drobiu lub innych ptaków w celu odtworzenia zasobów ptactwa łownego.

2. Środka określonego w ust. 1 w pkt 2 nie stosuje się w odniesieniu do ssaków utrzymywanych wyłącznie w pomieszczeniach mieszkalnych, niemających kontaktu z drobiem i innymi ptakami oraz niemających dostępu do klatek lub miejsc, w których są utrzymywane drób lub inne ptaki.

3. Środka określonego w ust. 1 w pkt 3 nie stosuje się w odniesieniu do transportu przez obszar zagrożony drogami lub koleją bez rozładunku lub zatrzymywania się.

§ 6. 1. Nakazuje się oznakowanie obszaru zapowietrzonego i obszaru zagrożonego poprzez ustawienie na granicach tych obszarów tablic ostrzegawczych o następującej treści:

„UWAGA! WYSOCE ZJADLIWA GRYPY PTAKÓW - OBSZAR ZAPOWIETRZONY”.

„UWAGA! WYSOCE ZJADLIWA GRYPY PTAKÓW - OBSZAR ZAGROŻONY”.

2. Tablice i napisy mają mieć takie wymiary, aby były czytelne z odległości co najmniej 100 metrów, oznakowane w sposób trwały, nie podlegający działaniu czynników atmosferycznych. Tablice należy umieścić na ustalonych przez właściwe organy drogach publicznych.

3. Do oznaczenia obszaru w sposób określony w ust. 1 i 2 zobowiązuje się:

- 1) Prezydenta Miasta Bielsko - Biała;
- 2) Burmistrzów Miast i Gmin: Czechowice-Dziedzice, Pszczyna i Wilamowice;
- 3) Wójtów Gmin: Bestwina, Goczałkowice-Zdrój, Jasienica, Kozy i Miedzna.

§ 7. Nakazuje się zarządom dróg publicznych wyłożyć maty dezynfekcyjne na ustalonych przez właściwego miejscowo powiatowego lekarza weterynarii drogach publicznych oraz utrzymanie ich w stanie zapewniającym skuteczne działanie środka dezynfekcyjnego.

§ 8. Nakazuje się dzierżawcom lub zarządom obwodów łowieckich zgłaszać przypadków padnięć ptaków dziko żyjących lub podejrzeń wystąpienia grypy ptaków.

§ 9. Nakazy i zakazy, o których mowa w § 2-5 obowiązują wszystkich mieszkańców oraz osoby przebywające czasowo na obszarze zapowietrzonym lub obszarze zagrożonym.

§ 10. Wykonanie rozporządzenia powierza się:

- 1) Powiatowym Lekarzom Weterynarii w Bielsku-Białej i Pszczynie;
- 2) Prezydentowi Miasta Bielsko-Biała;
- 3) Burmistrzom Miast i Gmin: Czechowice-Dziedzice, Pszczyna i Wilamowice;
- 4) Wójtom Gmin: Bestwina, Goczałkowice-Zdrój, Jasienica, Kozy i Miedźna;
- 5) Państwowym Powiatowym Inspektorom Sanitarnym w Bielsku-Białej i Tychach;
- 6) Regionalnej Dyrekcji Lasów Państwowych w Katowicach;
- 7) Zarządowi Okręgowemu Polskiego Związku Łowieckiego w Bielsku-Białej i Katowicach;
- 8) Komendantowi Miejskiemu Policji w Bielsku-Białej;
- 9) Komendantowi Powiatowemu Policji w Pszczynie;
- 10) Komendantowi Miejskiemu Państwowej Straży Pożarnej w Bielsku-Białej;
- 11) Komendantowi Powiatowemu Państwowej Straży Pożarnej w Pszczynie;
- 12) Śląskiemu Wojewódzkiemu Inspektorowi Transportu Drogowego;
- 13) właściwym miejscowo zarządcom dróg.

§ 11. 1. Na obszarze zapowietrzonym środki określone w § 2 i § 3 ust. 1 stosuje się do dnia 20 stycznia 2022 r.

2. Na obszarze zapowietrzonym od dnia 21 stycznia 2022 r. stosuje się środki określone w § 4 i § 5 ust. 1.

§ 12. Rozporządzenie podlega ogłoszeniu w Dzienniku Urzędowym Województwa Śląskiego.

§ 13. Rozporządzenie wchodzi w życie z dniem podania do wiadomości publicznej w sposób zwyczajowo przyjęty na terenie miejscowości wchodzących w skład obszaru zapowietrzonego lub obszaru zagrożonego.

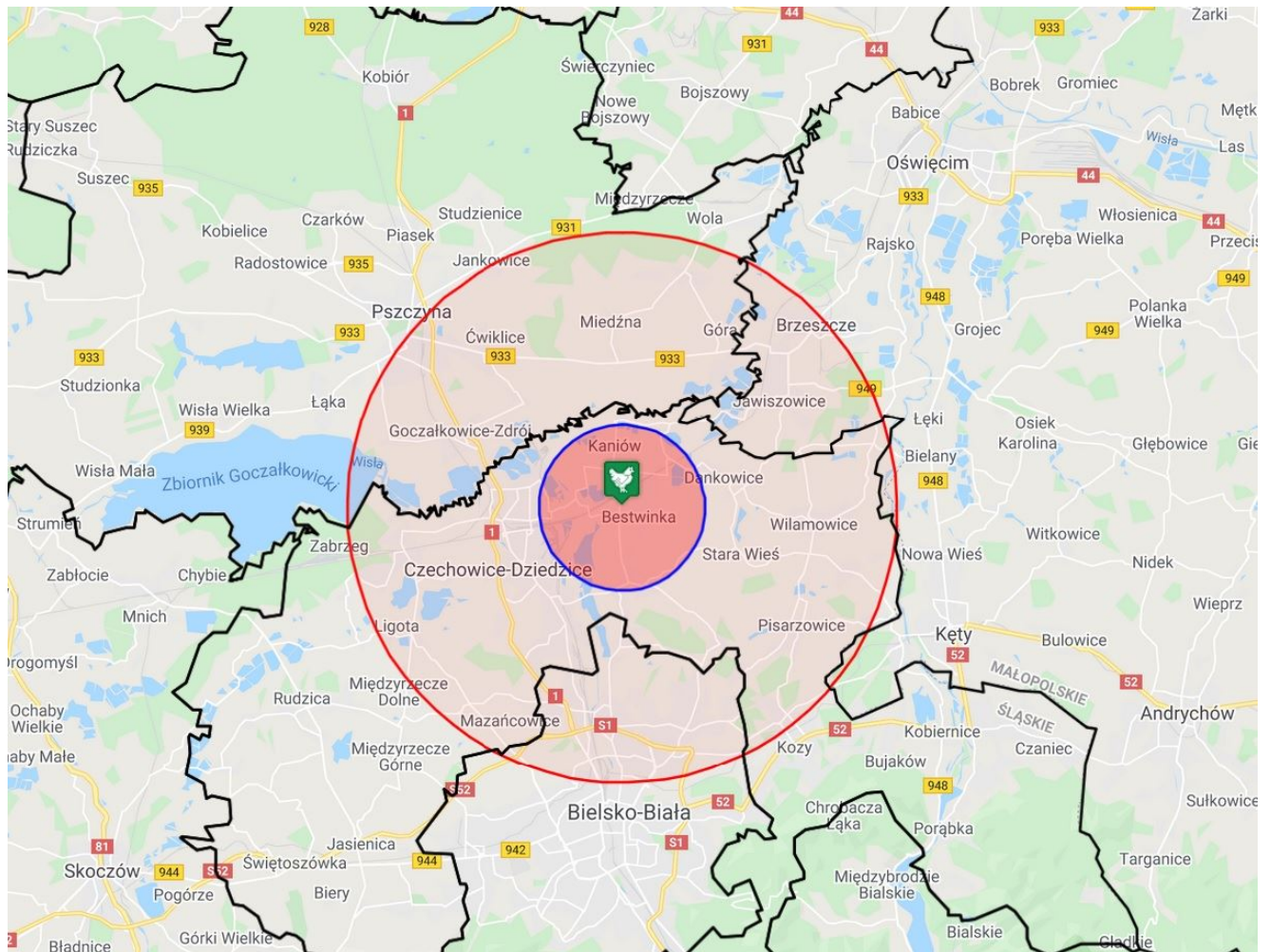
§ 14. Rozporządzenie obowiązuje do dnia 29 stycznia 2022 r.

wz. Wojewody Śląskiego
I Wicewojewoda Śląski



Jan Chrzęszcz

Załącznik do rozporządzenia
Wojewody Śląskiego
z dnia 30 grudnia 2021 r.

Mapa obszaru zapowietrzonego oraz obszaru zagrożonego



Legenda:

-  - obszar zapowietrzony
-  - obszar zagrożony